

PLAN LOCAL D'URBANISME

PLAN DE ZONAGE

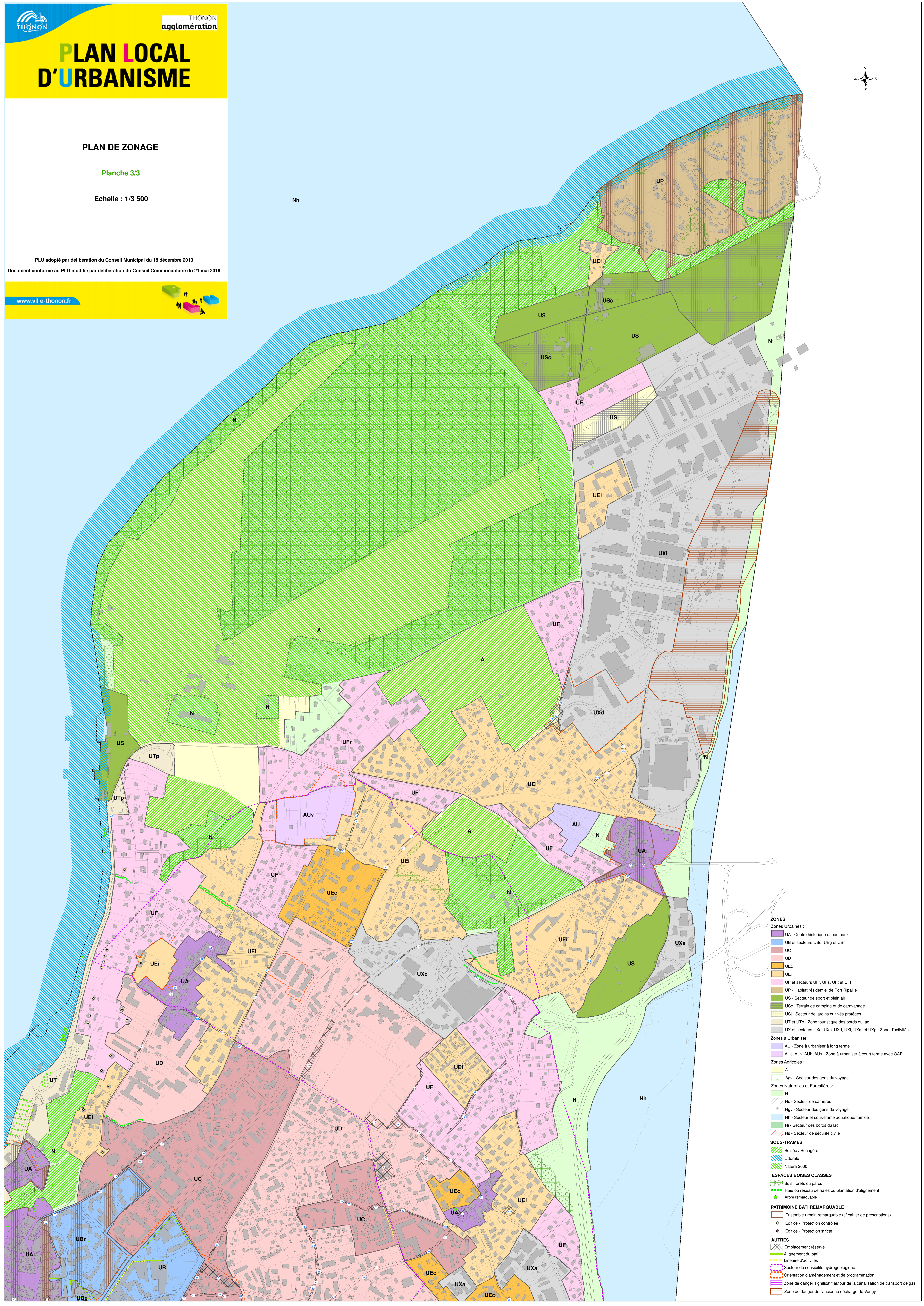


Planche 3/3

Echelle : 1/3 500

PLU adopté par délibération du Conseil Municipal du 18 décembre 2013

Document conforme au PLU modifié par délibération du Conseil Communautaire du 21 mai 2019

www.ville-thonon.fr



- ZONES**
- Zones Urbaines :**
- UA - Centre historique et hameaux
 - UB et secteurs UBd, UBg et UBt
 - UC
 - UD
 - UEc
 - UEi
 - UF et secteurs UFr, UFt, UFi et UFl
 - UP - Habitat résidentiel de Port Ripaille
 - US - Secteur de sport et plein air
 - USc - Terrain de camping et de caravannage
 - USj - Secteur de jardins cultivés protégés
 - UT et UTp - Zone touristique des bords du lac
 - UX et secteurs UXa, UXc, UXd, UXi, UXm et UXp - Zone d'activités
- Zones à Urbaniser :**
- AU - Zone à urbaniser à long terme
 - AUc, AUv, AUh, AUx - Zone à urbaniser à court terme avec OAP
- Zones Agricoles :**
- A
 - Agv - Secteur des gens du voyage
- Zones Naturelles et Forestières :**
- N
 - Nc - Secteur de carrières
 - Ngv - Secteur des gens du voyage
 - Nh - Secteur et sous-trame aquatique/humide
 - Ni - Secteur des bords du lac
 - Ns - Secteur de sécurité civile
- SOUS-TRAMES**
- Boisée / Bocagère
 - Littorale
 - Natura 2000
- ESPACES BOISES CLASSES**
- Bois, forêts ou parcs
 - Haie ou réseau de haies ou plantation d'alignement
 - Arbre remarquable
- PATRIMOINE BÂTI REMARQUABLE**
- Ensemble urbain remarquable (cf cahier de prescriptions)
 - Edifice - Protection contrôlée
 - Edifice - Protection stricte
- AUTRES**
- Emplacement réservé
 - Alignement du bâti
 - Linéaire d'activités
 - Secteur de sensibilité hydrogéologique
 - Orientation d'aménagement et de programmation
 - Zone de danger significatif autour de la canalisation de transport de gaz
 - Zone de danger de l'ancienne décharge de Vongy