



# PLAN LOCAL D'URBANISME

RÈGLEMENT

## 4.2. Pièce écrite

**ANNEXE DU REGLEMENT  
INVENTAIRE DES VUES PROTEGEES**

# PERSPECTIVES


## 1- Thuyset



## 2- Chemin de Perrosay



### 3 – Avenue de Ripaille Ouest



### 4 – Avenue de Ripaille Est



## 5 - Avenue de Champagne



## 6 – Vallée de la Dranse




## ECHAPPEES


### 7- Avenue Saint-François de Sales



### 8 – Boulevard Georges Andrier



## 9 – Avenue des Allinges Nord



## 10 – Rue du Lac



## 11 – Parc thermal



## 12 – Impasse de la Joliette





## POINTS DE VUE

### 13 – Chemin de la Forêt




### 14 – Lac et gare lacustre



### 15 – Jardins de Saint-Bon et Belvédère





**16 – Corniche**



17 – Avenue de l’Ermitage



18 - Létroz



**19 – Avenue de Sénévulaz**



**20 – Route d'Armoy / La Poudrière**



21 - Vongy

